

LA CONSTRUCTION EUROPÉENNE JUSQU'AU DÉBUT DES ANNÉES 2000





L'INTEGRATION ECONOMIQUE

6 membres : France, RFA, Italie, Benelux

1^{er} janv. 2002 Mise en circulation de l'Euro

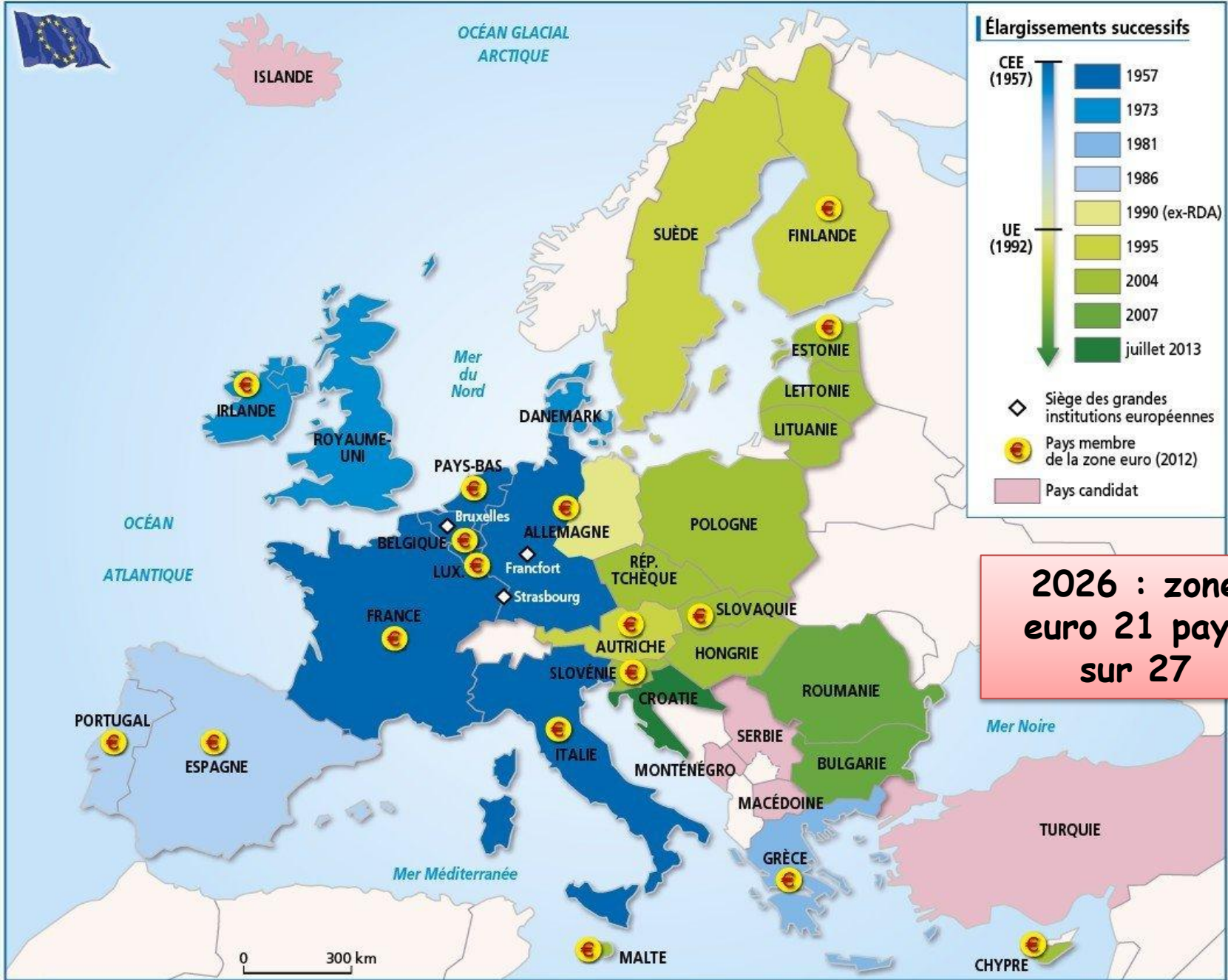
1951 : Création de la CECA (Communauté Européenne du Charbon et de l'Acier)

1992 Traité de Maastricht

Europe des 12
Citoyenneté européenne avec des droits politiques

- Décision d'avoir une monnaie commune
- La CEE se nomme désormais l'Union Européenne

1957 Création de la CEE (Communauté Economique Européenne) et de la CEEA (Communauté européenne de l'énergie atomique (CEEA ou Euratom).



Les grandes étapes de la construction européenne (1957-2013)

1952
C.E.C.A.
(Communauté du charbon et de l'acier)

France – Allemagne de L'Ouest
Italie – Pays Bas – Belgique
Luxembourg

1957
Traité de Rome
Création de la communauté
Economique Européenne (CEE)

Libre circulation des personnes et
des marchandises

Nouveaux pays membres

1973
Royaume Uni – Irlande –
Danemark

1981
Grèce – Portugal - Espagne

Français fondateurs :
Monnet et Schuman



1985
Accord de Schengen
Création de l'Espace de libre
circulation

Suppression progressive des
frontières entre les États

Nouveaux pays membres

2004
+ 10 nouveaux pays = 25 pays
Europe Est / ex. pays du bloc communiste
2007
Roumanie – Bulgarie

2013
Croatie

= 27 pays

01 janvier 2002
Introduction des pièces et des billets en
Euros

1999
Banque centrale Européenne
Création de L'Euro

2020 R-U se retire
suite referendum
2016 = BREXIT

La Politique Agricole Commune ou PAC :

ORIGINE : contrôler les prix et subventionner (aider financièrement).

Prévue par le traité de Rome 1957 et entrée en vigueur 1962.

CREATION : l'objectif fournir aux habitants de l'UE des denrées alimentaires à un prix abordable et assurer un niveau de vie équitable aux agriculteurs. Il s'agit de l'une des plus anciennes politiques européennes. Elle est commune à l'ensemble des États membres de l'UE.

BUT :

Accroître la productivité de l'agriculture ;

Assurer un niveau de vie équitable à la population agricole ;

Stabiliser les marchés ;

Garantir la sécurité des approvisionnements ;

Assurer des prix raisonnables aux consommateurs.

La PAC a permis de moderniser les agricultures notamment en regroupant les parcelles de terre (remembrement) permettant des exploitations plus vastes plus facile à mécaniser. Développement des intrants (pesticides, insecticides et engrais) + irrigation pour augmenter les rendements à l'hectare.

Ainsi, la France est passée d'importatrice de produits agricoles à l'un des principaux pays exportateurs agro-alimentaires.

EVOLUTION :

Les réformes successives l'ont fait évoluer pour intégrer 5 autres enjeux globaux :

- la lutte contre le changement climatique
- la gestion durable des ressources naturelles
- la préservation des zones rurales et des paysages
- le développement de l'agriculture intelligente et innovante
- la promotion de l'emploi dans l'agriculture et les secteurs associés

PAC = 35 à 45 % du budget de L'UE mais en baisse et les objectifs de départ ne sont plus respectés.

Les aides bénéficient surtout aux vastes exploitations. Les agriculteurs européens souffrent de la concurrence mondiale comme accords UE-Mercosur (Marché Commun du Sud = Amérique latine).

L'ESSENTIEL

Les caractéristiques de l'UE

- 448 millions d'habitants (2023) sur 4,2 millions de km²,
- Niveau de vie élevé (PIB/hab : 34 000 euros par an) = zone de prospérité en crise = 7% pop mondiale pour 20% des richesses inégalement réparties.
- Espace démocratique.
- Zone de libre échange et de coopération économique
- Espace de paix où les droits de l'Homme sont respectés.
- Modèle qui attire (immigration économique, réfugiés, étudiants).

Un territoire en construction :

- De 6 états en 1957, l'UE compte aujourd'hui 27 membres. Espace en construction
- Un territoire à géométrie variable : Des niveaux de participation aux politiques communes différents suivants les choix des états membres (zone euro 21/27, espace Schengen 1995 : libre circulation des hommes et des biens = 26 pays dont 25 de l'UE + Norvège, Islande, Suisse et Liechtenstein donc Chypre et Irlande ne sont pas dans Schengen)

Les contrastes territoriaux :

- Grande diversité : religieuse, linguistique, naturelle (reliefs + climats = paysages), démographique, économique...
- Mais surtout contrastes économiques : IDH moyen : 0,83 (Roumanie 0,81 / Irlande / Pays-Bas : 0,94) = Nord riche (Dorsale européenne = cœur économique UE) et périphéries plus ou moins intégrées.
- Politique de cohésion UE vise à réduire les inégalités. Richesse mieux distribuée pour réussir l'intégration européenne. Mais mécanismes de solidarité remis en cause par la crise économique mondiale (cas de la Grèce et la Covid).

Les problèmes et les notions clés

Comment s'organise le territoire de l'UE?

Un pôle mondial de la Triade

- Un territoire qui protège les droits de l'Homme.
- Un pôle démographique et économique

Les lieux privilégiés

- Espace riche et développé avec des métropoles mondiales autour de la mégalopole ou dorsale européenne.
- Des périphéries riches et dynamiques au Nord-Ouest, moins dynamiques au Sud et en retard à l'Est.

Comment l'UE contribue t-elle à la cohésion des territoires?

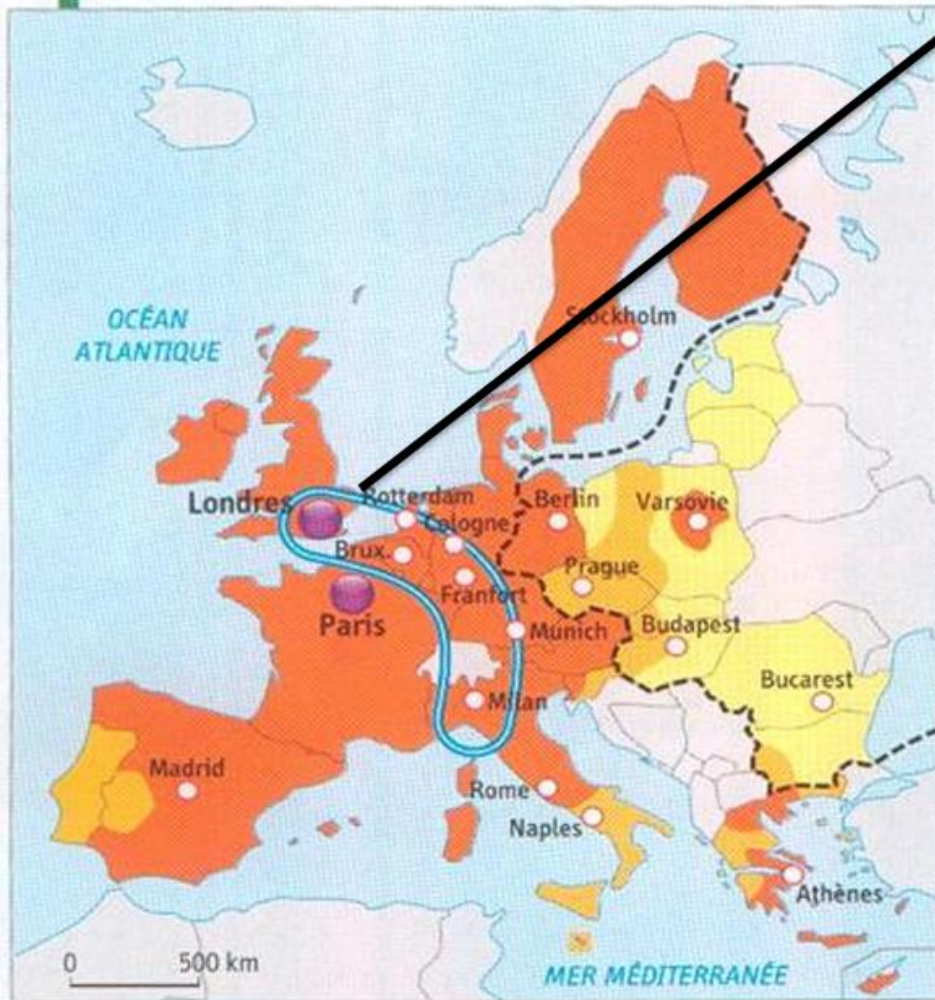
Des projets communs :

PAC
L'espace Schengen
L'Euro

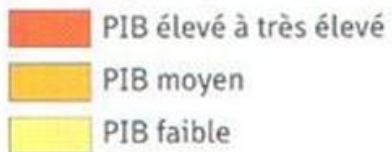
Les politiques de cohésion

Le FEDER (Fonds Européen de Développement Régional) aide au développement des régions les plus en retard (Est et Sud)

1 Les inégalités régionales dans l'UE



1. PIB régional par habitant



2. Organisation urbaine



03/04/2025
--- ancien rideau de fer

Dorsale européenne ou mégalo (1 des 3 sur terre avec la façade nord-est USA de Boston à Washington et la ceinture Pacifique au Japon)
allant de Londres à Milan : cœur économique de l'UE
fortement urbanisé et peuplé.

L'UE est marquée par des écarts de richesse importants: Allemagne+ R-U + France + Italie produisent à eux seuls 2/3 de la richesse européenne

Le niveau de développement n'est pas uniforme au sein de l'UE. Il y a une Europe à plusieurs vitesses
Europe de l'ouest = 0,932 / Europe de l'est 0,746

- ❑ Une mégapole est une très grande agglomération, dont le seuil a été fixé par l'ONU à 8 millions d'habitants, qui abrite en son sein des fonctions de commandement, c'est-à-dire des centres de décision.
- ❑ Une Mégalopole est une succession ininterrompue de métropoles et de mégapoles (il en existe 3 dans le monde, Japon, N-E des USA et Centre Europe).
- ❑ Ainsi la zone la plus fortement peuplée, la dorsale européenne, au centre de l'Europe coïncide avec les mégapoles de la mégalopole.



Les forces et les faiblesses de l'UE

La puissance européenne	Domaine politique et militaire	Domaine économique	Domaine culturel
	<ul style="list-style-type: none"> -1 membre de l'UE au Conseil de sécurité de l'ONU (France) -3 membres au G20 (Allemagne, France, Italie, et UE = 20^{ème} membre du G20) -1 puissances nucléaire (France) -Dans cas guerre en Ukraine : l'ensemble des 27 contre Russie malgré liens de certains avec elle (Hongrie...) 	<ul style="list-style-type: none"> -Marché de 447 millions d'habitants = 1^{er} PIB mondial. -Places financières mondiales (Paris, Amsterdam, Francfort...). Puissance des FTN (Firmes Transnationales comme Airbus) -Euro monnaie forte -Puissance industrielle -Puissance agricole. -Puissance commerciale : 40% du commerce mondial. Grande importance commerce transnationale. -1^{er} foyer d'accueil et d'émission des IDE (Investissements Directs à l'Etranger). 	<ul style="list-style-type: none"> -Un patrimoine historique exceptionnel -Influence dans de nombreux domaines (sport, mode, art, gastronomie... innovations)
<p>Les limites de la puissance européenne</p>	<ul style="list-style-type: none"> -Divisions des européens dans de nombreux sujets et difficulté à parler d'une seule voix. -Intérêt national avant intérêt européen. -Une défense communautaire très limitée Faiblesse militaire par rapport USA 	<ul style="list-style-type: none"> -Balance commerciale déficitaire -Crise budgétaire et monétaire. -Crises : Euro et endettement des états. -Concurrence pays émergents et délocalisation -Fort taux de chômage. -Brexit : retrait du Royaume-Uni de l'UE 	<p>Forte concurrence internationale notamment USA, ABRIC (Afrique du Sud, Brésil, Russie, Inde, Chine). Certains états sont homophobes, antisémites, xénophobes (Hongrie, Pologne...)</p>

Les contrastes territoriaux de l'Union européenne



Le "cœur" de l'Union européenne

-  La mégalopole européenne : très forte concentration urbaine et industrielle
-  Espace très peuplé et très actif rattaché à la mégalopole
-  sièges des institutions de l'Union européenne
-  Principales métropoles : sièges sociaux des grandes firmes, bourses ...
-  Grandes agglomérations

Les espaces périphériques de l'UE

-  **Europe du Sud**
Retard économique, régions fortement aidées par l'UE
-  Milieu défavorable à l'homme, peuplement et activités très réduits
-  **Europe centrale et orientale**
Anciens pays communistes, retard économique, niveau de vie faible

En résumé

L'UE = zone de stabilité et de paix, pays démocratique, respect : droits de l'Homme, l'exercice des libertés.
Un des 3 pôles de la triade, avec fort IDH (sup à 0,800), participe à la mondialisation.

**Au sein de l'UE des territoires riches et développés contrastent avec des territoires moins dynamiques.
Les plus grandes disparités sont à l'intérieur même des états (ex Italie), entre des régions dominantes (Italie du Nord) et des régions en marge (Sud de l'Italie).**

Mégalopole ou Dorsale européenne et régions Nord-Ouest = cœur économique, financier et politique organisé autour Paris, Bruxelles, Hambourg...

Europe Nord-Ouest = concentration des richesses,

Métropoles puissantes, infrastructures de communications très denses.

Région densément peuplée donc marché de consommation à fort pouvoir d'achat.

Agriculture moderne aux rendements les plus élevés de la planète.

Firmes Transnationales (FTN) concurrents USA et japonaises. Shell, BP, Volkswagen, Nestlé, Carrefour...

Bourses internationales : Paris, Francfort, Amsterdam, Bruxelles = 2nde place financière mondiale après USA.

Métropolisation de l'espace européen :

Quelques villes = réseau européen de métropoles, concentrant pop, activités prestigieuses (gastronomie, industrie du luxe...), et richesses / activités à forte valeur ajoutée (industries de pointe, technopoles), emplois très qualifiés.

Métropoles = pôles de commandement : capitales politiques comme Berlin, Bruxelles...concentration activités de service (tertiaire supérieur) indispensables aux entreprises transnationales comme Airbus...

Certaines = centres culturels car richesse patrimoine comme Bayreuth festival de Wagner, Cannes...

Francfort, Bruxelles, Strasbourg et Luxembourg = capitales institutions européennes.

Des espaces en retard au Sud et à l'Est :

Europe Sud pas essor industriel au 19^{ème} siècle. Depuis 1980 : agriculture et industrie se modernisent. Jusqu'à la crise de 2008, la croissance économique permettait l'augmentation du niveau de vie des habitants.

Nord Espagne et Italie = périphérie intégrée au cœur européen : Madrid, Lisbonne, Rome et Athènes intégrées au réseau des métropoles européennes. Mais crise = forte poussée chômage et paupérisation de la population.

Sud Espagne et Italie, Grèce et Portugal = région en retard, en marge, bénéficiant des aides de l'UE.

Europe de l'Est = retard agricole et industriel (vieilles installations, polluantes), main d'œuvre nombreuse mais peu productive. Délocalisation des usines de l'ouest pour bénéficier main d'œuvre peu qualifiée et moins chère.

Actuellement : montée extrême droite partout et forte poussée nationaliste comme Autriche, Hongrie... = xénophobie...

L'UE, un nouveau territoire d'appartenance

La construction d'un territoire commun

Depuis 1957, construction progressive → Aujourd'hui 27 Etats

Vaste marché commun où les marchandises, les services et les capitaux circulent librement



Un modèle qui attire

Des valeurs et symboles communs

- La démocratie, les droits de l'Homme
- Drapeau à 12 étoiles, Drapeau européen, Une devise "Unis dans la diversité"
- Les Journées de l'Europe le 9 mai

Une puissance économique

- L'UE est un modèle attractif car elle est l'espace le + riche du continent et une puissance économique importante dans le monde : 30% du PIB mondial

Des principes fondamentaux

- Espace Schengen : Libre circulation des personnes
- Zone euro
- Développement et soutien d'Eurorégions



Des politiques communes

De profondes inégalités

- Les grandes régions urbaines de la mégalopole concentrent la richesse VS les régions rurales ou isolées moins développées (Sud de l'Italie, campagnes roumaines...)

La politique régionale de cohésion des territoires

- Soutien financier aux régions les plus pauvres de l'UE

Autres politiques favorisent un sentiment d'appartenance

- Erasmus +, la PAC, la lutte contre la Covid-19...

Les nouveaux défis

- Le sentiment d'appartenance est fragile au sein de l'UE : " Europe à géométrie variable".
- L'intégration et l'implication de certains pays est plus ou moins forte
- Inégalités restent fortes entre les territoires + ou - intégrés à la mondialisation
- Crise économique depuis 2008 et une crise de l'Euro => Grèce, Espagne
- L'euroscepticisme est en hausse : l'Islande a retiré sa candidature en 2015, le Royaume-Uni est sorti de l'UE en 2020.

